

PROJEKT

UCHWAŁA Nr

RADY MIEJSKIEJ GÓRY KALWARII

z dnia2020 r.

zmieniająca uchwałę w sprawie przystąpienia do sporządzenia zmiany miejscowego
ogólnego planu zagospodarowania przestrzennego Gminy Góra Kalwaria

Na podstawie art. 18 ust. 2 pkt 5 ustawy z dnia 8 marca 1990 r. o samorządzie gminnym (Dz. U. z 2019 r. poz. 506, 1309, 1571, 1696 i 1815), w związku z art. 14 ust. 1 i 2 oraz art. 27 ustawy z dnia 27 marca 2003 r. o planowaniu i zagospodarowaniu przestrzennym (Dz. U. z 2020.293) uchwała się, co następuje:

§ 1. W uchwale nr XXII/209/2019 Rady Miejskiej Góry Kalwarii z dnia 18 grudnia 2019 r. w sprawie przystąpienia do sporządzenia zmiany miejscowego ogólnego planu zagospodarowania przestrzennego Gminy Góra Kalwaria, wprowadza się następujące zmiany:

1) § 1. otrzymuje brzmienie: „§ 1. Przystępuje się do sporządzenia zmiany miejscowego planu ogólnego zagospodarowania przestrzennego Gminy Góra Kalwaria, w zakresie fragmentów wsi Sierzchów i Wólka Dworska, przyjętego uchwałą Nr 14/V/98 Rady Miejskiej w Górze Kalwarii z dnia 29 grudnia 1998 r. (Dz. Urz. Woj. Maz. z 1999 r. poz. 40).”.

2) Załącznik nr 1 otrzymuje brzmienie określone w załączniku do niniejszej uchwały.

§ 2. Wykonanie uchwały powierza się Burmistrzowi Miasta i Gminy Góra Kalwaria.

§ 3. Uchwała wchodzi w życie z dniem podjęcia.

Przewodniczący Rady Miejskiej

Jan Rokita

UZASADNIENIE

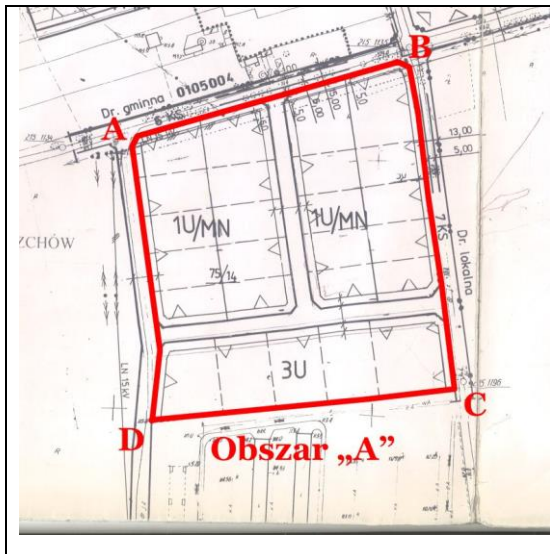
do projektu uchwały zmieniającej uchwałę w sprawie przystąpienia do sporządzenia zmiany miejscowego ogólnego planu zagospodarowania przestrzennego dla Gminy Góra Kalwaria.

Zmiana w uchwale nr XXII/209/2019 r. Rady Miejskiej Góry Kalwarii z dnia 18 grudnia 2019 r. w sprawie przystąpienia do sporządzenia zmiany miejscowego ogólnego planu zagospodarowania przestrzennego Gminy Góra Kalwaria wynika z konieczności sprostowania nazwy jednego z obszarów dla którego ma być dokonana zmiana zamiast Dobiesz powinno być Sierzchów. Błąd powstał przy wprowadzaniu danych do komputera.

Załącznik nr 1
do Uchwały Nr2020
Rady Miejskiej Góry Kalwarii
z dnia 2020 r.

Granice obszarów sporządzenia zmiany planu oznaczone kolorem czerwonym na wyrysie z obowiązującego planu ogólnego zagospodarowania przestrzennego Gminy Góra Kalwaria, w zakresie fragmentów wsi Sierzchów i Wólka Dworska (uchwała nr 14/V/98 z 29.12.1998 r.)

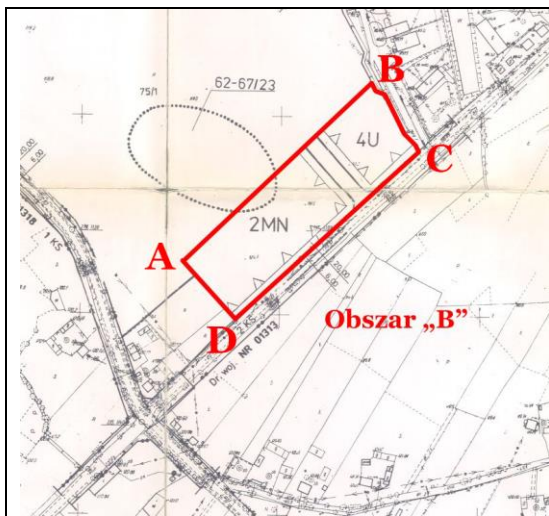
OBSZAR „A” – fragment wsi Sierzchów (wg załącznika nr 7 do ww. planu)



Granice zmiany planu:

- AB – północne linie rozgraniczające terenów oznaczonych symbolami 1U/MN wraz z ich przedłużeniem przez teren 7KS
- BC – wschodnie linie rozgraniczające terenów oznaczonych symbolami 1U/MN i 3U wraz z ich przedłużeniem przez teren 7KS
- CD – południowa linia rozgraniczająca teren oznaczony symbolem 3U
- DA – zachodnie linie rozgraniczające tereny oznaczone symbolami 3U i 1U/MN wraz z ich przedłużeniem przez teren 7KS

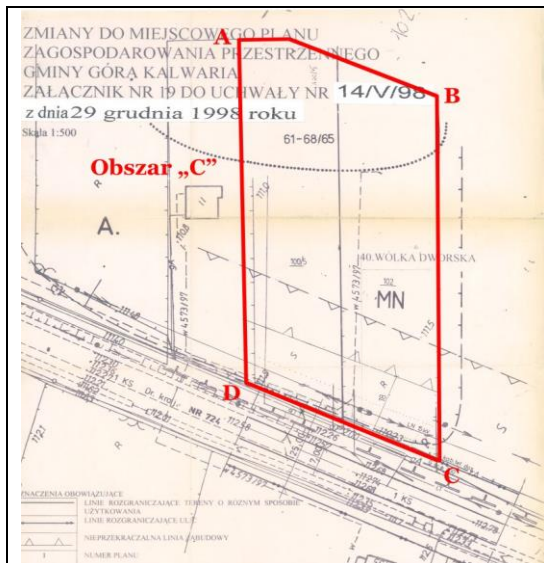
OBSZAR „B” – fragment wsi Sierzchów (wg załącznika nr 7 do ww. planu)



Granice zmiany planu:

- AB – północne linie rozgraniczające terenów oznaczonych symbolami 2MN i 4U wraz z ich przedłużeniem przez teren 2 KS
- BC – wschodnia linia rozgraniczająca teren oznaczony symbolem 4U
- CD – południowe linie rozgraniczające terenów oznaczonych symbolami 4U i 2MN wraz z ich przedłużeniem przez teren 2KS
- DA – zachodnia linia rozgraniczająca teren oznaczony symbolem 2MN

OBSZAR „C” – fragment wsi Wólka Dworska (wg załącznika nr 19 do ww. planu)



Granice zmiany planu:

- AB – północna linia rozgraniczająca teren oznaczony symbolem MN
- BC – wschodnia linia rozgraniczająca teren oznaczony symbolem MN
- CD – południowa linia rozgraniczająca teren oznaczony symbolem MN
- DA – zachodnia linia rozgraniczająca teren MN