

Projekt

z dnia 17 listopada 2022 r.

Zatwierdzony przez

**UCHWAŁA NR
RADY MIEJSKIEJ GÓRY KALWARII**

z dnia 2022 r.

**w sprawie miejscowego planu zagospodarowania przestrzennego dla fragmentu miasta Góra Kalwaria –
rejon ulic: Budowlanych, Marianki i ks. Stanisława Papczyńskiego – etap I**

Na podstawie art. 18 ust. 2 pkt 5 ustawy z dnia 8 marca 1990 r. o samorządzie gminnym (Dz. U. z 2022 r. poz. 559, 583, 1005, 1079 i 1561) oraz art. 20 ust. 1 ustawy z dnia 27 marca 2003 r. o planowaniu i zagospodarowaniu przestrzennym (Dz. U. z 2022 r. poz. 503, 1846 i 2185), w związku z Uchwałą Nr XXXIII/307/2020 Rady Miejskiej Góry Kalwarii z dnia 26 sierpnia 2020 r. w sprawie przystąpienia do sporządzenia miejscowego planu zagospodarowania przestrzennego dla fragmentu miasta Góra Kalwaria – rejon ulic: Budowlanych, Marianki i ks. Stanisława Papczyńskiego, zmienioną Uchwałą Nr LXXIX/703/2022 Rady Miejskiej Góry Kalwarii z dnia 28 września 2022 r. oraz stwierdzając, że plan nie narusza ustaleń zmiany Studium uwarunkowań i kierunków zagospodarowania przestrzennego Miasta i Gminy Góra Kalwaria, przyjętej Uchwałą LVIII/635/2014 Rady Miejskiej Góry Kalwarii z dnia 27 czerwca 2014 r., Rada Miejska Góry Kalwarii uchwala, co następuje:

**Rozdział 1.
Ustalenia ogólne**

§ 1. 1. Uchwala się miejscowy plan zagospodarowania przestrzennego dla fragmentu miasta Góra Kalwaria – rejon ulic: Budowlanych, Marianki i ks. Stanisława Papczyńskiego – etap I, zwany dalej planem.

2. Załącznikami do niniejszej uchwały są:

- 1) rysunek planu sporządzony w skali 1:1000, stanowiący załącznik nr 1 do uchwały;
- 2) rozstrzygnięcie o sposobie rozpatrzenia nieuwzględnionych uwag wniesionych do projektu planu, stanowiące załącznik nr 2 do uchwały;
- 3) rozstrzygnięcie o sposobie realizacji zapisanych w planie inwestycji z zakresu infrastruktury technicznej, które należą do zadań własnych gminy, oraz zasadach ich finansowania, stanowiące załącznik nr 3 do uchwały;
- 4) dane przestrzenne, stanowiące załącznik nr 4 do uchwały.

§ 2. Granicę obszaru objętego planem oznaczono na rysunku planu symbolem graficznym.

§ 3. 1. W planie ustala się:

- 1) przeznaczenie terenów oraz linie rozgraniczające tereny o różnym przeznaczeniu lub różnych zasadach zagospodarowania;
- 2) zasady ochrony i kształtowania ładu przestrzennego;
- 3) zasady ochrony środowiska, przyrody i krajobrazu;
- 4) zasady kształtowania krajobrazu;
- 5) zasady kształtowania zabudowy oraz wskaźniki zagospodarowania terenu, maksymalną i minimalną intensywność zabudowy jako wskaźnik powierzchni całkowitej zabudowy w odniesieniu do powierzchni działki budowlanej, minimalny udział procentowy powierzchni biologicznie czynnej w odniesieniu do powierzchni działki budowlanej, maksymalną wysokość zabudowy, minimalną liczbę miejsc do parkowania w tym miejsca przeznaczone na parkowanie pojazdów zaopatrzonych w kartę parkingową i sposób ich realizacji oraz linie zabudowy i gabaryty obiektów;
- 6) szczegółowe zasady i warunki scalania i podziału nieruchomości objętych planem miejscowym;

- 7) zasady modernizacji, rozbudowy i budowy systemów komunikacji i infrastruktury technicznej;
- 8) stawki procentowe, na podstawie których ustala się opłatę z tytułu wzrostu wartości nieruchomości związanego z uchwaleniem planu;
- 9) granice terenów rozmieszczenia inwestycji celu publicznego o znaczeniu lokalnym;
- 10) sposób usytuowania obiektów budowlanych w stosunku do dróg i innych terenów publicznie dostępnych oraz do granic przyległych nieruchomości, kolorystykę obiektów budowlanych oraz pokrycie dachów;
- 11) minimalną powierzchnię nowo wydzielonych działek budowlanych.

2. Plan nie zawiera, ze względu na brak występowania:

- 1) zasad ochrony dziedzictwa kulturowego i zabytków;
- 2) zasad ochrony krajobrazów kulturowych, oraz dóbr kultury współczesnej;
- 3) wymagań wynikających z potrzeb kształtowania przestrzeni publicznych;
- 4) granic i sposobów zagospodarowania terenów lub obiektów podlegających ochronie na podstawie odrębnych przepisów, terenów górniczych, obszarów szczególnego zagrożenia powodzią, obszarów osuwania się mas ziemnych;
- 5) szczególnych warunków zagospodarowania terenów oraz ograniczeń w ich użytkowaniu, w tym zakazu zabudowy;
- 6) sposobu i terminu tymczasowego zagospodarowania, urządzania i użytkowania terenów.

3. Plan nie zawiera ustaleń w zakresie krajobrazów priorytetowych, ze względu na brak sporządzonego audytu krajobrazowego dla obszaru województwa.

§ 4. Ilekroć w uchwale jest mowa o:

- 1) **dachu płaskim** – należy przez to rozumieć dach o kącie nachylenia połąci dachowych nie większym niż 12°;
- 2) **dachu wielospadowym** – należy przez to rozumieć dach o dwóch lub więcej połąciach, o kącie nachylenia połąci dachowych powyżej 12°;
- 3) **nieprzekraczalnej linii zabudowy** – należy przez to rozumieć wyznaczone na rysunku planu linie, przed które nie może być wysunięte lico zewnętrznej nadziemnej ściany wznoszonego budynku, nie dotyczy budowli oraz obiektów małej architektury, z dopuszczeniem wysunięcia przed nie na głębokość do 1,5 m gzymsów, balkonów, loggii, wykuszy, zadaszeń nad wejściami, pochylni i schodów zewnętrznych;
- 4) **przeznaczeniu podstawowym** – należy przez to rozumieć ustalone w planie przeznaczenie danego terenu dla funkcji, których udział w zabudowie i zagospodarowaniu jest przeważający, tj. obejmuje minimum 51% powierzchni działki budowlanej;
- 5) **przeznaczeniu dopuszczalnym** – należy przez to rozumieć przeznaczenie inne niż podstawowe, dopuszczone na warunkach określonych planem;
- 6) **usługach** – należy przez to rozumieć działalność prowadzoną w obiektach wolno stojących lub lokalach użytkowych wbudowanych, której celem jest zaspokojenie potrzeb ludności metodami nieprzemysłowymi.

§ 5. 1. Następujące oznaczenia graficzne na rysunku planu są obowiązującymi ustaleniami planu:

- 1) granica obszaru objętego planem;
- 2) linia rozgraniczająca tereny o różnym przeznaczeniu lub różnych zasadach zagospodarowania;
- 3) nieprzekraczalna linia zabudowy;
- 4) zwymiarowane odległości mierzone w metrach;
- 5) przeznaczenie terenów o różnych zasadach zagospodarowania, wyznaczonych liniami rozgraniczającymi i oznaczonych symbolami liczbowo-literowymi, w tym:
 - a) **MN** – teren zabudowy mieszkaniowej jednorodzinnej,
 - b) **MW** – teren zabudowy mieszkaniowej wielorodzinnej,
 - c) **KDL** – teren drogi publicznej klasy lokalnej,

d) **WSr** – teren wód powierzchniowych – rowy.

2. Oznaczenia graficzne występujące na rysunku planu, nie wymienione w ust. 1, w tym wynikające z przepisów odrębnych, mają wyłącznie charakter informacyjny.

Rozdział 2.

Ustalenia dla całego obszaru objętego planem

§ 6. W zakresie zasad ochrony i kształtowania ładu przestrzennego i krajobrazu ustala się:

- 1) kształtowanie charakteru zabudowy na obszarze objętym planem poprzez ustalone w planie parametry i wskaźniki kształtowania zabudowy i zagospodarowania terenu;
- 2) minimalną powierzchnię nowo wydzielonych działek budowlanych zgodnie z ustaleniami szczegółowymi dla poszczególnych terenów, z wyjątkiem działek wydzielanych pod obiekty i urządzenia infrastruktury technicznej i komunikacyjnej i zastrzeżeniem pkt. 3;
- 3) dopuszczenie zabudowy zgodnie z przeznaczeniem oraz parametrami i wskaźnikami kształtowania zabudowy i zagospodarowania terenu na działkach niespełniających wymogów minimalnej powierzchni nowo wydzielonych działek budowlanych:
 - a) na działkach powstałych przed wejściem w życie niniejszego planu,
 - b) na działkach powstałych w wyniku wydzielenia dróg publicznych.

§ 7. W zakresie zasad ochrony środowiska, przyrody i krajobrazu ustala się:

- 1) obowiązek zachowania dopuszczalnego poziomu hałasu zgodnie z przepisami odrębnymi dla terenów chronionych akustycznie, oznaczonych na rysunku planu symbolami:
 - a) MN – jak dla terenów zabudowy mieszkaniowej jednorodzinnej,
 - b) MW – jak dla terenów zabudowy mieszkaniowej wielorodzinnej;
- 2) zakaz lokalizacji przedsięwzięć mogących znacząco oddziaływać na środowisko, z wyjątkiem obiektów infrastruktury technicznej i komunikacyjnej;
- 3) zakaz lokalizacji zakładów stwarzających zagrożenie dla życia lub zdrowia ludzi, a w szczególności zakładów o zwiększonym lub dużym ryzyku wystąpienia poważnych awarii przemysłowych;
- 4) uwzględnienie uwarunkowań wynikających z położenia obszaru objętego planem w zasięgu Głównych Zbiorników Wód Podziemnych nr 215 Subniecka warszawska oraz 2151 Subniecka warszawska (część centralna), zgodnie z ustaleniami niniejszej uchwały i przepisami odrębnymi.

§ 8. W zakresie zasad kształtowania zabudowy oraz wskaźników zagospodarowania terenu ustala się:

- 1) parametry i wskaźniki kształtowania zabudowy i zagospodarowania terenu zgodnie z ustaleniami szczegółowymi dla poszczególnych terenów;
- 2) w zakresie zasad kształtowania zabudowy:
 - a) nieprzekraczalne linie zabudowy zgodnie z rysunkiem planu, z zastrzeżeniem lit. b,
 - b) dla istniejących budynków i części budynków zlokalizowanych pomiędzy linią rozgraniczającą drogi, a nieprzekraczalną linią zabudowy możliwość ich przebudowy, nadbudowy i remontu, jeżeli zachowane zostaną ustalenia przepisów odrębnych oraz ustalenia szczegółowe dla danych terenów,
 - c) w terenie oznaczonym symbolem 4MN dopuszczenie sytuowania budynków zwróconych ścianą bez okien i drzwi w stronę granicy z sąsiednią działką budowlaną, bezpośrednio przy tej granicy lub w odległości 1,5 m od niej,
 - d) jeżeli ustalenia szczegółowe dla poszczególnych terenów nie stanowią inaczej, wysokość obiektów budowlanych do 20,0 m;
- 3) w zakresie zapewnienia miejsc do parkowania i sposobu ich realizacji:
 - a) liczbę miejsc do parkowania samochodów osobowych:
 - dla zabudowy mieszkaniowej jednorodzinnej – minimum 2 miejsca do parkowania na 1 lokal mieszkalny, wliczając miejsca garażowe,

- dla zabudowy mieszkaniowej wielorodzinnej – minimum 1 miejsce postojowe na lokal mieszkalny o powierzchni użytkowej do 65 m² włącznie, 1,5 miejsca postojowego na lokal mieszkalny o powierzchni użytkowej powyżej 65 m² oraz 2 miejsca postojowe na lokal mieszkalny o powierzchni użytkowej powyżej 90 m²,

b) dla obiektów budowlanych nie wymienionych w lit. a – minimum 1 miejsce do parkowania na 50 m² powierzchni użytkowej obiektu,

c) minimalna liczba miejsc do parkowania dla pojazdów zaopatrzonych w kartę parkingową zgodnie z przepisami odrębnymi z zakresu dróg publicznych.

§ 9. W zakresie szczegółowych zasad i warunków scalania i podziału nieruchomości ustala się:

- 1) w granicach obszaru objętego planem nie wyznacza się obszarów wymagających przeprowadzenia scaleń i podziałów nieruchomości;
- 2) minimalna powierzchnia działek i minimalne szerokości frontów działek zgodnie z ustaleniami szczegółowymi dla poszczególnych terenów;
- 3) kąt położenia granic działek w stosunku do przyległego pasa drogowego od 70° do 110°;
- 4) parametry określone w niniejszej uchwale nie dotyczą działek wydzielanych pod obiekty i urządzenia infrastruktury technicznej i komunikacji.

§ 10. W zakresie kolorystyki obiektów budowlanych ustala się:

- 1) stosowanie na elewacji budynków barw jasnych, pastelowych, z jednoczesnym zakazem stosowania odcieni koloru niebieskiego, zielonego i fioletowego;
- 2) obowiązek określania kolorów zgodnie z pkt. 1 nie dotyczy materiałów elewacyjnych w kolorach dla nich naturalnych np. kamienia, ceramiki, stali nierdzewnej, szkła, drewna, aluminium, miedzi;
- 3) detale architektoniczne budynku, w tym: balustrady schodów zewnętrznych, balkonów, loggii, tarasów – w kolorach: czarnym, szarym, naturalnych kolorach metalu, kamienia i drewna lub w kolorze tynku.

§ 11. W zakresie kolorystyki oraz pokrycia dachów ustala się:

- 1) dla dachów stromych, o spadku powyżej 12°:
 - a) stosowanie dachówki, gontu bitumicznego, blachy płaskiej na rąbek stojący lub blachodachówki,
 - b) zakaz stosowania blachy trapezowej oraz blachy falistej, z zastrzeżeniem lit. c,
 - c) w terenie oznaczonym symbolem 1MW dopuszczenie stosowania blachy trapezowej,
 - d) kolor pokrycia dachów: w odcieniach ceglanych, szarych, grafitowych;
- 2) dopuszcza się stosowanie dachów z nawierzchnią ziemną urządzoną w sposób zapewniający naturalną vegetację;
- 3) zakaz realizacji budynków z dachami o przesuniętej w pionie kalenicy oraz o niesymetrycznych spadkach połaci.

§ 12. W zakresie zasad modernizacji, rozbudowy i budowy systemów komunikacji ustala się:

- 1) układ komunikacyjny, który tworzy istniejąca droga publiczna klasy lokalnej, oznaczona na rysunku planu symbolem KDL;
- 2) dopuszczenie lokalizowania w terenach dróg urządzeń infrastruktury technicznej, miejsc do parkowania, dróg dla rowerów, ciągów pieszych, zieleni, małej architektury, rowów, urządzeń związanych z zapewnieniem ciągłości przepływu wód oraz prawidłowym funkcjonowaniem systemu odwodnienia, zgodnie z przepisami odrębnymi;
- 3) dopuszczenie obsługi terenów wyznaczonych planem z dróg wewnętrznych nieoznaczonych na rysunku planu;
- 4) minimalną szerokość dróg wewnętrznych nieoznaczonych na rysunku planu – 5,0 m.

§ 13. W zakresie zasad modernizacji, rozbudowy i budowy systemów infrastruktury technicznej ustala się:

- 1) możliwość budowy nowych oraz utrzymanie, przebudowę i rozbudowę istniejących obiektów, urządzeń i sieci infrastruktury technicznej, z zachowaniem przepisów odrębnych;

- 2) w zakresie zaopatrzenia w wodę:
 - a) zasilanie w wodę z sieci wodociągowej,
 - b) budowę sieci wodociągowej o średnicy nie mniejszej niż 80 mm, z zastrzeżeniem lit. c,
 - c) przy realizacji nowych i przebudowie istniejących sieci wodociągowych na obszarze objętym planem, nakaz zachowania parametrów sieci wymaganych dla ochrony przeciwpożarowej oraz realizacji hydrantów naziemnych o wymaganej średnicy nominalnej, zgodnie z przepisami odrębnymi z zakresu przeciwpożarowego zaopatrzenia w wodę;
- 3) w zakresie odprowadzania ścieków bytowych:
 - a) odprowadzanie ścieków do sieci kanalizacyjnej, z zastrzeżeniem lit. c,
 - b) budowę sieci kanalizacyjnej o średnicy nie mniejszej niż 90 mm,
 - c) dopuszczenie stosowania rozwiązań indywidualnych;
- 4) w zakresie odprowadzania wód opadowych i roztopowych:
 - a) odprowadzanie wód opadowych i roztopowych bezpośrednio do ziemi na danej działce budowlanej, zgodnie z warunkami określonymi w przepisach odrębnych z zakresu prawa wodnego i gospodarki ściekowej, oraz zgodnie z §20 pkt 2,
 - b) dopuszczenie odprowadzania wód opadowych i roztopowych z terenów zabudowy i ulic poprzez spływ powierzchniowy i urządzenia infiltracyjne, w tym: rowy infiltracyjne, zbiorniki retencyjno-infiltracyjne, studnie chłonne, po uprzednim oczyszczeniu, zgodnie z warunkami określonymi w przepisach odrębnych z zakresu prawa wodnego i gospodarki ściekowej,
 - c) dopuszczenie odprowadzania wód opadowych i roztopowych do kanalizacji deszczowej,
 - d) dopuszczenie budowy sieci kanalizacji deszczowej o średnicy nie mniejszej niż 250 mm;
- 5) w zakresie zaopatrzenia w gaz:
 - a) zasilanie w gaz z sieci gazowej, z zastrzeżeniem lit. c,
 - b) budowę sieci gazowej o średnicy nie mniejszej niż 32 mm,
 - c) dopuszczenie stosowania rozwiązań indywidualnych;
- 6) w zakresie zaopatrzenia w energię elektryczną:
 - a) zasilanie w energię elektryczną w oparciu o istniejące i projektowane stacje oraz linie elektroenergetyczne średniego i niskiego napięcia,
 - b) dopuszczenie przebudowy istniejącej sieci elektroenergetycznej z linii napowietrznych na kablowe,
 - c) dopuszczenie lokalizacji stacji transformatorowych w granicach planu,
 - d) dopuszczenie indywidualnych systemów pozyskiwania energii, w tym lokalizacji urządzeń wytwarzających energię z odnawialnych źródeł energii – o mocy zgodnej z przepisami odrębnymi – takich jak ogniwa fotowoltaiczne, pompy ciepła, z zastrzeżeniem lit. e,
 - e) zakaz lokalizacji wolno stojących turbin wiatrowych o poziomej osi obrotu i biogazowni;
- 7) w zakresie zaopatrzenia w ciepło:
 - a) ogrzewanie budynków ze źródeł indywidualnych, z zastosowaniem wysokosprawnych źródeł ciepła, ograniczających emisję zanieczyszczeń do środowiska,
 - b) dopuszczenie lokalizacji urządzeń wytwarzających ciepło z odnawialnych źródeł energii o mocy zgodnej z przepisami odrębnymi, z zastrzeżeniem lit. c,
 - c) zakaz lokalizacji biogazowni;
- 8) w zakresie telekomunikacji – obsługę z istniejących i rozbudowywanych sieci telekomunikacyjnych, zgodnie z przepisami odrębnymi z zakresu prawa budowlanego;
- 9) prowadzenie gospodarki odpadami zgodnie z przepisami odrębnymi z zakresu odpadów.

§ 14. Ustala się stawki procentowe, na podstawie których ustala się opłatę z tytułu wzrostu wartości nieruchomości, związanego z uchwaleniem niniejszego planu, w wysokościach:

- 1) 10% dla terenu oznaczonego na rysunku planu symbolem: MW;
- 2) 7% dla terenów oznaczonych na rysunku planu symbolami: MN;
- 3) 0% dla terenów oznaczonych na rysunku planu symbolami: KDL, WŚr.

§ 15. Ustala się granice terenu rozmieszczenia inwestycji celu publicznego o znaczeniu lokalnym w liniach rozgraniczających teren oznaczony na rysunku planu symbolem 1KDL, związane z realizacją inwestycji celu publicznego w zakresie budowy i utrzymania dróg.

Rozdział 3. Ustalenia szczegółowe

§ 16. Dla terenów oznaczonych na rysunku planu symbolami 1MN, 3MN ustala się:

- 1) przeznaczenie podstawowe – zabudowa mieszkaniowa jednorodzinna;
- 2) parametry i wskaźniki kształtowania zabudowy:
 - a) maksymalny wskaźnik powierzchni zabudowy: 20% powierzchni działki budowlanej,
 - b) udział powierzchni biologicznie czynnej: minimum 60% powierzchni działki budowlanej,
 - c) wskaźnik maksymalnej intensywności zabudowy: 0,4 dla działki budowlanej,
 - d) wskaźnik minimalnej intensywności zabudowy: 0,01 dla działki budowlanej,
 - e) wysokość zabudowy:
 - dla budynków mieszkalnych do 10,0 m,
 - dla budynków gospodarczych i garażowych do 5,0 m,
 - f) ukształtowanie połączeń dachowych:
 - budynków mieszkalnych: dachy wielospadowe o kącie nachylenia do 45°,
 - budynków gospodarczych i garażowych: dachy płaskie, jednospadowe lub wielospadowe o kącie nachylenia do 40°;
- 3) w zakresie warunków scalania i podziału nieruchomości:
 - a) powierzchnię działki nie mniejszą niż 1500 m²,
 - b) szerokość frontu działki nie mniejszą niż 15,0 m;
- 4) powierzchnię nowo wydzielonej działki budowlanej nie mniejszą niż 1500 m²;
- 5) w zakresie obsługi komunikacyjnej:
 - a) obsługa terenu oznaczonego symbolem 1MN z projektowanej drogi publicznej klasy lokalnej zlokalizowanej poza obszarem objętym planem oraz z drogi 1KDL poprzez teren 3MN i 1WŚr,
 - b) obsługa terenu oznaczonego symbolem 3MN z drogi oznaczonej symbolem 1KDL oraz z projektowanej drogi publicznej klasy lokalnej zlokalizowanej poza obszarem objętym planem poprzez teren 1MN, 2MN i 1WŚr,
 - c) dopuszczenie wyznaczania dróg wewnętrznych nieoznaczonych na rysunku planu.

§ 17. Dla terenu oznaczonego na rysunku planu symbolem 2MN ustala się:

- 1) przeznaczenie podstawowe – zabudowa mieszkaniowa jednorodzinna;
- 2) parametry i wskaźniki kształtowania zabudowy:
 - a) maksymalny wskaźnik powierzchni zabudowy: 30% powierzchni działki budowlanej,
 - b) udział powierzchni biologicznie czynnej: minimum 50% powierzchni działki budowlanej,
 - c) wskaźnik maksymalnej intensywności zabudowy: 0,6 dla działki budowlanej,
 - d) wskaźnik minimalnej intensywności zabudowy: 0,01 dla działki budowlanej,

e) wysokość zabudowy:

- dla budynków mieszkalnych do 10,0 m,
- dla budynków gospodarczych i garażowych do 5,0 m,

f) ukształtowanie połaci dachowych:

- budynków mieszkalnych: dachy wielospadowe o kącie nachylenia do 45°,
- budynków gospodarczych i garażowych: dachy płaskie, jednospadowe lub wielospadowe o kącie nachylenia do 40°;

3) w zakresie warunków scalania i podziału nieruchomości:

- a) powierzchnię działki nie mniejszą niż 800 m²,
- b) szerokość frontu działki nie mniejszą niż 15,0 m;

4) powierzchnię nowo wydzielonej działki budowlanej nie mniejszą niż 800 m²;

5) w zakresie obsługi komunikacyjnej:

- a) obsługa terenu z projektowanej drogi publicznej klasy lokalnej zlokalizowanej poza obszarem objętym planem oraz z drogi 1KDL poprzez teren 3MN i 1WSr,
- b) dopuszczenie wyznaczania dróg wewnętrznych nieoznaczonych na rysunku planu.

§ 18. Dla terenu oznaczonego na rysunku planu symbolem **4MN** ustala się:

1) przeznaczenie podstawowe – zabudowa mieszkaniowa jednorodzinna;

2) parametry i wskaźniki kształtowania zabudowy:

- a) maksymalny wskaźnik powierzchni zabudowy: 30% powierzchni działki budowlanej,
- b) udział powierzchni biologicznie czynnej: minimum 50% powierzchni działki budowlanej,
- c) wskaźnik maksymalnej intensywności zabudowy: 0,6 dla działki budowlanej,
- d) wskaźnik minimalnej intensywności zabudowy: 0,01 dla działki budowlanej,
- e) wysokość zabudowy:

- dla budynków mieszkalnych do 10,0 m,
- dla budynków gospodarczych i garażowych do 5,0 m,

f) ukształtowanie połaci dachowych:

- budynków mieszkalnych: dachy wielospadowe o kącie nachylenia do 45°,
- budynków gospodarczych i garażowych: dachy płaskie, jednospadowe lub wielospadowe o kącie nachylenia do 40°,

g) w odniesieniu do zabudowy istniejącej obowiązek stosowania ustaleń pkt. 2 odpowiednio w ramach dokonywanej zmiany parametrów lub konstrukcji istniejących budynków;

3) w zakresie warunków scalania i podziału nieruchomości:

- a) powierzchnię działki nie mniejszą niż 600 m²,
- b) szerokość frontu działki nie mniejszą niż 15,0 m;

4) powierzchnię nowo wydzielonej działki budowlanej nie mniejszą niż 600 m²;

5) w zakresie obsługi komunikacyjnej:

- a) obsługa z drogi oznaczonej symbolem 1KDL i z projektowanej drogi publicznej klasy lokalnej zlokalizowanej poza obszarem objętym planem,
- b) dopuszczenie wyznaczania dróg wewnętrznych nieoznaczonych na rysunku planu.

§ 19. Dla terenu oznaczonego na rysunku planu symbolem **1MW** ustala się:

1) przeznaczenie podstawowe – zabudowa mieszkaniowa wielorodzinna;

- 2) przeznaczenie dopuszczalne – usługi nieuciążliwe w parterach budynków;
- 3) parametry i wskaźniki kształtowania zabudowy:
 - a) maksymalny wskaźnik powierzchni zabudowy: 30% powierzchni działki budowlanej,
 - b) udział powierzchni biologicznie czynnej: minimum 40% powierzchni działki budowlanej,
 - c) wskaźnik maksymalnej intensywności zabudowy: 1,0 dla działki budowlanej,
 - d) wskaźnik minimalnej intensywności zabudowy: 0,01 dla działki budowlanej,
 - e) wysokość zabudowy: dla budynków mieszkalnych do 15 m oraz nie więcej niż 4 kondygnacje nadziemne,
 - f) ukształtowanie połaci dachowych: dla budynków mieszkalnych: dachy dwu- lub wielospadowe o kącie nachylenia do 40°;
- 4) w zakresie warunków scalania i podziału nieruchomości:
 - a) powierzchnię działki nie mniejszą niż 1200 m²,
 - b) szerokość frontu działki nie mniejszą niż 25,0 m;
- 5) powierzchnię nowo wydzielonej działki budowlanej nie mniejszą niż 1200 m²;
- 6) w zakresie obsługi komunikacyjnej:
 - a) obsługa z drogi oznaczonej symbolem 1KDL i z projektowanej drogi publicznej klasy lokalnej zlokalizowanej poza obszarem objętym planem,
 - b) dopuszczenie wyznaczania dróg wewnętrznych nieoznaczonych na rysunku planu.

§ 20. Dla terenu oznaczonego na rysunku planu symbolem **1WSr** ustala się:

- 1) przeznaczenie podstawowe – wody powierzchniowe śródlądowe – rowy;
- 2) dopuszczenie wykorzystania rowów jako odbiorników wód opadowych;
- 3) dopuszczenie lokalizacji przepustów;
- 4) dopuszczenie lokalizacji urządzeń wodnych;
- 5) szerokość zgodnie z rysunkiem planu;
- 6) w zakresie obsługi komunikacyjnej: obsługa terenów z dróg publicznych bezpośrednio przylegających do terenów oraz poprzez sąsiednie tereny.

§ 21. Dla poszczególnych dróg, oznaczonych na rysunku planu, ustala się następujące warunki funkcjonalno-techniczne:

Lp.	Oznaczenie terenu	Przeznaczenie terenu	Zasady zagospodarowania	Informacje
1.	1KDL	droga publiczna klasy lokalnej	szerokość w liniach rozgraniczających – zmienna, zgodnie z rysunkiem planu, w granicach planu znajduje się część pasa drogowego	istniejąca droga gminna


Rozdział 4.
Ustalenia końcowe

§ 22. Wykonanie uchwały powierza się Burmistrzowi Miasta i Gminy Góra Kalwaria.

§ 23. Uchwała wchodzi w życie po upływie 14 dni od dnia jej ogłoszenia w Dzienniku Urzędowym Województwa Mazowieckiego.


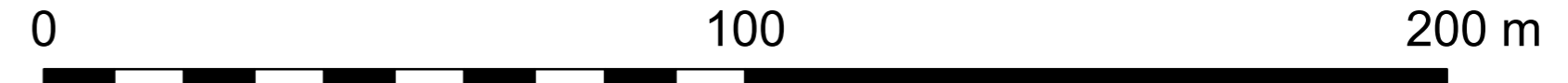
Przewodnicząca Rady
Miejskiej

**Aleksandra Fedynicz-
Komosa**



MIEJSCOWY PLAN ZAGOSPODAROWANIA PRZESTRZENNEGO DLA FRAGMENTU MIASTA GÓRA KALWARIA – REJON ULIC: BUDOWLANYCH, MARIANKI I KS. STANISŁAWA PAPCZYŃSKIEGO – ETAP I

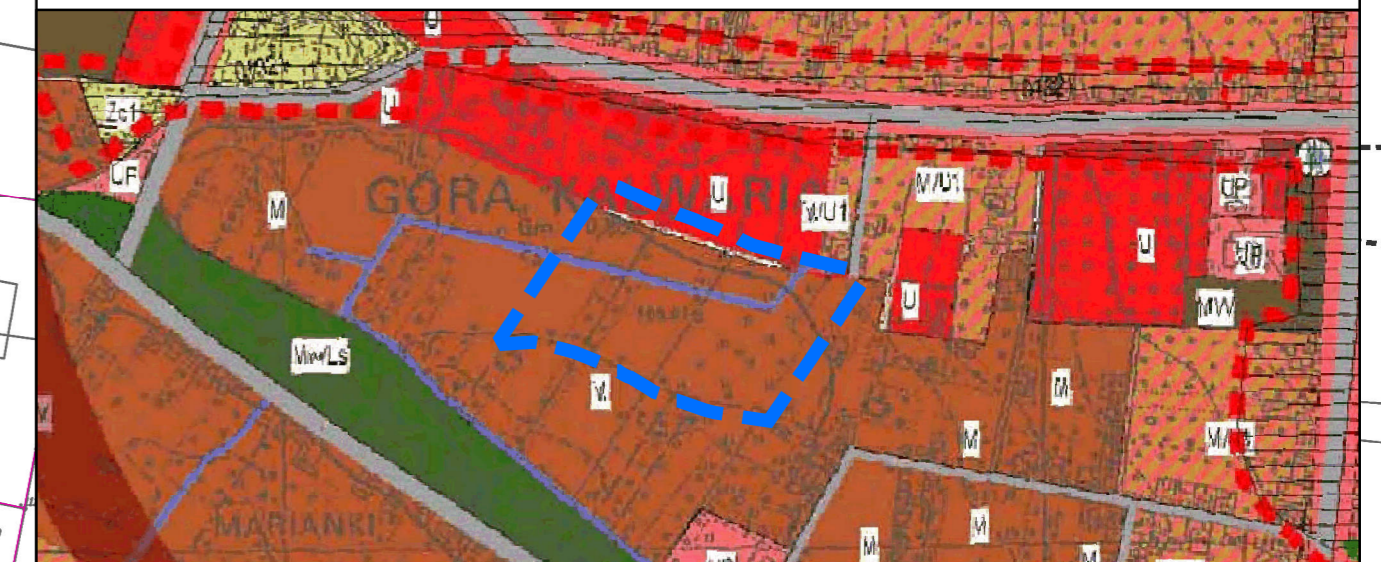
RYSUNEK PLANU | SKALA 1:1000



załącznik nr 1
do uchwały
Rady Miejskiej Góry Kalwarii
z dnia



WYRYS ZE STUDIUM UWARUNKWAŃ I KIERUNKÓW ZAGOSPODAROWANIA PRZESTRZENNEGO MIASTA I GMINY GÓRA KALWARIA SKALA 1:10 000



- granica obszaru objętego planem
- M tereny adaptacji i kontynuacji zabudowy mieszkaniowej jednorodzinnej i niskiej wielorodzinnej na terenie miasta Góra Kalwaria
- MU1 tereny adaptacji, uzupełnienia i rozwoju zabudowy mieszkaniowej i usługowej miasta Góra Kalwaria
- U tereny koncentracji usług
- UP tereny usług publicznych lokalnych
- Zs1 tereny istniejących (czynnych i nieczynnych) cmentarzy
- tereny dolin rzecznych i Skarpy Wisły
- tereny lasów
- obszary wymagające rehabilitacji i rekultywacji
- cieki wodne
- granice ochrony układu urbanistycznego lub zespołu urbanistycznego

OBOWIĄZUJĄCE OZNACZENIA PLANU

- granica obszaru objętego planem
- linia rozgraniczająca tereny o różnym przeznaczeniu lub różnych zasadach zagospodarowania
- nieprzekraczalna linia zabudowy
- zwymiarowane odległości mierzone w metrach

PRZEZNACZENIE TERENÓW

- MN - teren zabudowy mieszkaniowej jednorodzinnej
- MW - teren zabudowy mieszkaniowej wielorodzinnej
- KDL - teren drogi publicznej klasy lokalnej
- WSr - teren wód powierzchniowych - rowy

ELEMENTY INFORMACYJNE PLANU

- cały obszar położony jest w granicach Głównych Zbiorników Wód Podziemnych nr 215 Subniecka Warszawska oraz nr 2151 Subniecka Warszawska (część centralna)
- granica działek ewidencyjnych
- linia rozgraniczająca drogi poza planem

Miejscowy plan zagospodarowania przestrzennego fragmentu miasta Góra Kalwarii – rejon ulic: Budowlanych, Marianki i ks. Stanisława Papczyńskiego – etap I	
2022 R.	
Skala 1:1000	
Sporządzający	Burmistrz Miasta i Gminy Góra Kalwaria
Wykonawca	BUDPLAN
Główny projektant	mgr inż. arch. Anna Olbomska-Matusiak inż. Monika Nasiłowska
Zespół	inż. Kamil Suchożebski
	mgr inż. Natalia Andraszek
	mgr inż. Aleksandra Radawiec
	inż. Zuzanna Górecka-Gąbka
	mgr Agata Grzelak

Załącznik Nr 2 do uchwały Nr
 Rady Miejskiej Góry Kalwarii
 z dnia 2022 r.

Rozstrzygnięcie o sposobie rozpatrzenia uwag wniesionych do wyłożonego do publicznego wglądu projektu miejscowego planu zagospodarowania przestrzennego

Na podstawie art. 20 ust. 1 ustawy z dnia 27 marca 2003 r. o planowaniu i zagospodarowaniu przestrzennym (Dz. U. z 2022 r. poz. 503 z późn. zm.), Rada Miejska Góry Kalwarii przyjmuje następujące rozstrzygnięcie w sprawie rozpatrzenia uwag wniesionych do projektu miejscowego planu zagospodarowania przestrzennego dla fragmentu miasta Góra Kalwaria – rejon ulic: Budowlanych, Marianki i ks. Stanisława Papczyńskiego – etap I, nieuwzględnionych przez Burmistrza Miasta i Gminy Góra Kalwaria:

Lp.	Data wpływu uwagi	Nazwisko i imię, nazwa jednostki organizacyjnej i adres zgłaszającego o uwagę	Treść uwagi	Oznaczenie nieruchomości, której dotyczy uwaga	Ustalenia projektu planu dla nieruchomości, której dotyczy uwaga	Rozstrzygnięcie Burmistrza w sprawie rozpatrzenia uwagi		Rozstrzygnięcie Rady Miejskiej Góry Kalwarii w sprawie rozpatrzenia uwagi		Uwagi
						uwaga uwzględniona	uwaga nieuwzględniona	uwaga uwzględniona	uwaga nieuwzględniona	
Wyłożenie do publicznego wglądu: od 16 lutego 2022 r. do 11 marca 2022 r.; termin składania uwag: do 25 marca 2022 r.										
1.	22.03.2022	***	1.W § 3 ust. 1 pkt 15 i § 23 pkt 5 tekstu planu wniosek o odstąpienie od określenia minimalnej wielkości nowo wydzielonej powierzchni działki budowlanej dla terenów oznaczonych symbolami 1MW i 2 MW. 2.Dla terenów oznaczonych symbolami 1MW i 2 MW, w § 23 pkt 5 wniosek o ustalenie wskaźnika powierzchni biologicznie czynnej nie mniejszego niż 30%. 3.Zmiana ustalenia projektu planu w §15 pkt 4 odnośnie minimalnej szerokości dróg wewnętrznych nieoznaczonych na rysunku planu, z 6,0 m do 5,0 m z jednoczesnym	dz. ew. nr 105, 101/2, 108, obręb 10-02	1MW 2MW 5WSr	Uwzględniona w części	Nieuwzględniona w części	Nieuwzględniona w części		Ad. 1. Uwaga nieuwzględniona w części dot. całkowitej likwidacji normatywu działki. Uwaga nieuwzględniona z uwagi na racjonalne zagospodarowanie terenu. Parametr zostanie zmniejszony do 1200 m kw. Ad. 2. Uwaga nieuwzględniona Zgodnie z ustawą o planowaniu i zagospodarowaniu przestrzennym plan miejscowy nie może naruszać ustaleń studium. Studium ustala dla terenów oznaczonych symbolem „M” minimalny procent terenów biologicznie czynnych w wysokości 40%. Ad. 3. Uwaga nieuwzględniona w części dodania słów „będących ciągami pieszo-jezdnymi” – kwestia regulowana przez przepisy odrębne.

			dodaniem słów: „będących ciągami pieszo-jezdnymi”.							
2.	24.03.2022	***	Przeznaczenie działki nr 99 pod zabudowę mieszkaniową wielorodzinną wraz z określeniem sposobu zabudowy i zagospodarowania terenu jak dla terenu 2MW lub z nieznacznym obniżeniem wysokości zabudowy w celu utrzymania jej kaskadowego charakteru.	dz. ew. nr 99, obręb 10-02	2MN, 5WSr, 4MN		Nieuwzględniona		Nieuwzględniona	Uwaga nieuwzględniona, ze względu na występujące uwarunkowania terenowe wskazane jest ograniczenie intensywnej zabudowy wielorodzinnej.

Załącznik Nr 3 do uchwały Nr
Rady Miejskiej Góry Kalwarii
z dnia.....2022 r.

Rozstrzygnięcie o sposobie realizacji, zapisanych w miejscowym planie zagospodarowania przestrzennego dla fragmentu miasta Góra Kalwaria – rejon ulic: Budowlanych, Marianki i ks. Stanisława Papczyńskiego – etap I, inwestycji z zakresu infrastruktury technicznej, które należą do zadań własnych gminy oraz zasadach ich finansowania

Rozstrzygnięcie o sposobie realizacji, zapisanych w planie miejscowym, inwestycji z zakresu infrastruktury technicznej sporządzono po analizie przepisów obowiązujących w zakresie budżetu gminy i finansów publicznych, jak i wykonanych na potrzeby planu miejscowego materiałów planistycznych, a w szczególności prognozy skutków finansowych uchwalenia miejscowego planu zagospodarowania przestrzennego.

Inwestycje z zakresu infrastruktury technicznej, ujęte w planie miejscowym, należące do zadań własnych miasta, zostały oszacowane w prognozie skutków finansowych uchwalenia planu miejscowego i obejmują wykup gruntów pod drogi oraz budowę infrastruktury technicznej. Realizacja ww. inwestycji przebiegać będzie zgodnie z obowiązującymi przepisami, m.in. w zakresie prawa budowlanego i prawa zamówień publicznych. Sposób realizacji inwestycji infrastrukturalnych określą uchwalone przez Radę Miejską Góry Kalwarii strategie, plany i programy, w tym m.in. wieloletnie programy inwestycyjne.

Środki finansowe na te cele będą pochodzić w całości lub w części z budżetu gminy oraz ze źródeł zewnętrznych, takich jak m.in. środki strukturalne, fundusze unijne, kredyty i pożyczki oraz inne, w oparciu o obowiązujące przepisy i zawarte umowy.

Finansowanie realizacji inwestycji z zakresu infrastruktury technicznej, które należą do zadań własnych gminy, jest uzależnione od jej zdolności finansowej i będzie określone w uchwałach budżetowych. Finansowanie ww. inwestycji odbywać się będzie zgodnie z przepisami ustawy o finansach publicznych, poprzez wydatki inwestycyjne z budżetu gminy.

Przewodnicząca Rady
Miejskiej

**Aleksandra Fedynicz-
Komosa**

Załącznik Nr 4 do uchwały Nr
Rady Miejskiej Góry Kalwarii
z dnia.....2022 r.

Dane przestrzenne

Rada Miejska Góry Kalwarii na podstawie art. 67a ust. 3 i 5, ustawy z dnia 27 marca 2003 r. o planowaniu i zagospodarowaniu przestrzennym (Dz. U. z 2022 r. poz. 503 z późn. zm.) przygotowała dane przestrzenne dla planu, które stanowią załącznik w postaci cyfrowej do uchwały

Przewodnicząca Rady
Miejskiej

**Aleksandra Fedynicz-
Komosa**